

INFORME DIARIO DE MONITOREO DE MEDIOS*

*Vigilancia basada en eventos de interés epidemiológico mediante el monitoreo de medios abiertos de comunicación locales y nacionales.

Reporte de eventos:

Amenaza	Tema	Medio	Fecha	Resumen	Liga	Prioridad
Biológico	Covid-19	El sol de Cuernavaca	10 marzo 2021	Cayó la demanda de vacunas contra Covid-19, este día la cancha techada de la colonia "La Toma" se aplicó refuerzo de 18 años en adelante y rezagados, sin embargo, ahí los pocos que acudieron a vacunarse advirtieron que la población no quiere la vacuna Cansino, ya que con esa no pueden salir del país.	https://www.elsoldecuernavaca.com.mx/local/en-miacatlan-muy-baja-la-demanda-de-vacuna-contra-covid-19-7976777.html	Bajo
Biológico	Casos de Influenza en Morelos	Diario de Morelos	11 marzo 2021	En lo que va de la temporada de influenza estacional 2021-2022 se han registrado 11 casos de influenza y 16 mil 671 casos de Infección Respiratoria Aguda Grave (IRAG).	https://www.diariodemorelos.com/noticias/registra-morelos-11-casos-de-influenza	Bajo
Biológico	Contaminación de laguna de Coatetelco	La Unión	11 marzo 2021	El Grupo de Pescadores de los dos lagos de Coatetelco y El Rodeo reiteró que las lagunas de esta región no son espacios aptos para nadar, por lo que hace un llamado a visitantes para tomar precauciones a fin de evitar algún accidente.	https://launion.com.mx/morelos/zona-sur/noticias/201707-lagunas-de-coatetelco-y-el-rodeo-no-son-aptas-para-nadar-pescadores.html	Bajo
Biológico	Piden verificar la potabilidad de agua	El Regional del Sur	11 marzo 2021	La Comisión Estatal del Agua hizo un llamado a las autoridades municipales y sanitarias para analizar la potabilidad del agua que se reparte a través de pipas, ya hay denuncias de que no es de buena calidad y puede provocar enfermedades.	https://www.elregional.com.mx/verificar-la-potabilidad-del-agua-piden-a-presidentes-municipales	Bajo



<http://ssm.gob.mx>



Servicios de Salud Morelos



@MorelosSalud

Callejón Borda N°3 Col. Centro C.P. 62000
Teléfono (777) 312 62 31 / 314 33 36 ext. 222

**Calle Gómez Azcárate No. 205, Col. Lomas de la Selva
C.P. 62270, Cuernavaca, Morelos. Tel.: 777 102 25 56**

INFORME DE RIESGOS METEOROLOGICOS

Fuente: Servicio Meteorológico Nacional de México, CONAGUA.

RACHAS DE VIENTO MUY FUERTES EN EL NOROESTE Y NORTE DE MÉXICO, ASÍ COMO CONDICIONES PARA CAÍDA DE NIEVE O AGUANIEVE SOBRE SIERRAS DE SONORA Y CHIHUAHUA

Para hoy, el **frente frío Núm. 35** recorrerá el norte y noreste de la República Mexicana, originando chubascos sobre Nuevo León y Tamaulipas. La **masa de aire frío** asociada, una **vaguada polar** y la **corriente en chorro subtropical**, ocasionarán rachas de viento fuertes a muy fuertes durante el día, acompañadas de tolveneras en zonas de Baja California, Chihuahua, Durango, Coahuila y Nuevo León, y marcado descenso de temperatura a partir de esta noche sobre estados del norte, noreste y oriente del territorio mexicano, con probabilidad para la caída de nieve o aguanieve en sierras de Sonora y Chihuahua. A partir de la tarde, dicha masa originará **evento de "Norte"** intenso con rachas de 90 a 110 km/h y oleaje de 2 a 4 metros de altura en la costa de Tamaulipas, condiciones que se extenderán rápidamente hacia costas de Veracruz durante la madrugada del sábado. En contraste, hoy continuará el ambiente vespertino cálido y con baja probabilidad de lluvias sobre gran parte del territorio nacional, con temperaturas calurosas en zonas de Sinaloa, Puebla, Michoacán, Guerrero, Tamaulipas, Veracruz, Campeche y Yucatán, así como viento de componente sur con rachas de 50 a 70 km/h en el sur del litoral del Pacífico.

Pronostico de Temperaturas Mínimas:

Temperaturas mínimas de 0 a 5 °C: sierras de Baja California Sur, Sinaloa, San Luis Potosí, Aguascalientes, Jalisco (norte y noreste), Michoacán, Guanajuato, Querétaro, Hidalgo, Puebla, Tlaxcala, **Morelos**.

Pronostico de Temperaturas Máximas:

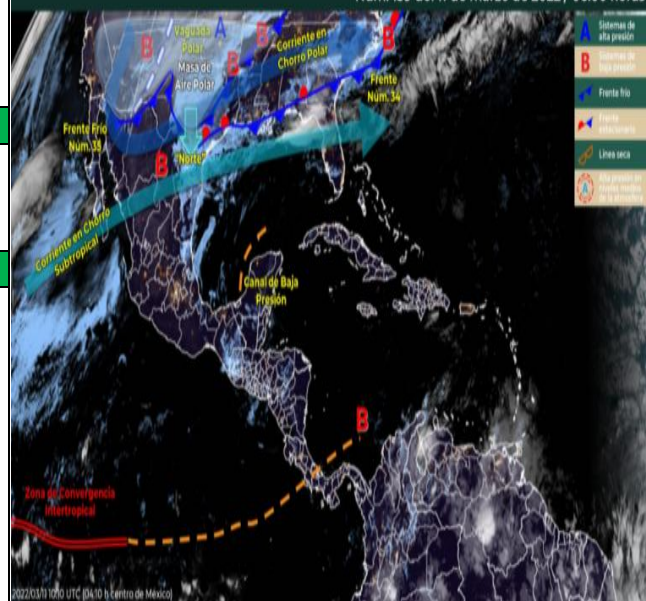
Temperaturas máximas de 30 a 35 °C: Nuevo León, San Luis Potosí, Jalisco, Guanajuato, Querétaro (norte), Hidalgo (norte), **Morelos**.

Pronostico en región Mesa Central:

Cielo parcialmente nublado con probabilidad de chubascos en Hidalgo y Puebla, lluvias aisladas en Querétaro y **sin lluvias en** Guanajuato, Tlaxcala y **Morelos**. Ambiente matutino frío. Heladas al amanecer en zonas altas de Tlaxcala y Puebla. Ambiente cálido por la tarde. Temperaturas calurosas en zonas del suroeste de Puebla. **Viento del oeste y suroeste de** 25 a 40 km/h en la región; con rachas de 60 a 70 km/h en Guanajuato, de 50 a 60 km/h en Querétaro, Hidalgo y Puebla y de **40 a 50 km/h en** Tlaxcala y **Morelos**.

SISTEMAS METEOROLÓGICOS ACTUALES

Núm. 139 del 11 de marzo de 2022 / 06:00 horas



<http://ssm.gob.mx>



Servicios de Salud Morelos



@MorelosSalud

Callejón Borda N°3 Col. Centro C.P. 62000
 Teléfono (777) 312 62 31 / 314 33 36 ext. 222

Calle Gómez Azcárate No. 205, Col. Lomas de la Selva
 C.P. 62270, Cuernavaca, Morelos. Tel.: 777 102 25 56



MORELOS

SERVICIOS
DE SALUD

Fecha: 11 de marzo del 2021
Semana Epidemiológica: 10
Área: Coordinación de Vigilancia
Epidemiológica, UIES.

INFORME DE MONITOREO VOLCÁNICO Y SISMOLÓGICO

Fuente: Servicio Sismológico Nacional, UNAM. / Centro nacional de Prevención de Desastres (CENAPRED)-SEGOB, SENEAM-SCT y NOAA.

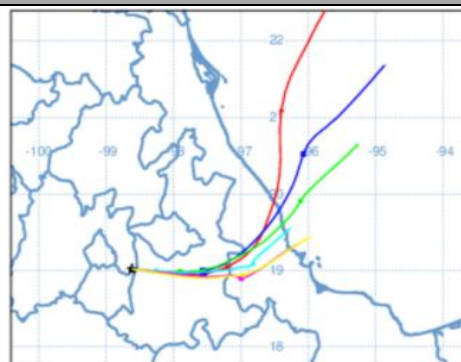
En las últimas 24 horas, mediante los sistemas de monitoreo del **volcán Popocatepetl**, se detectaron **25 exhalaciones de baja intensidad**. A las 14:36 hrs. se registró **un sismo vulcanotectónico** con magnitud de 1.0. Durante la mañana y **al momento de este reporte, se ha podido observar al volcán con una emisión de vapor y gases volcánicos que se dispersa hacia el este-sureste.**

NIVEL DE ALERTA	SEMAFORO	AMARILLO-FASE 2	RECOMENDACIONES PARA LA FASE AMARILLO FASE 2
	Incremento de actividad: <ul style="list-style-type: none"> Pluma de vapor de agua y gas Ligera caída de ceniza en áreas cercanas Caída de fragmentos incandescentes Crecimiento y destrucción de domos de lava Posibilidad de flujos piroclásticos por explosiones Flujos de lodo o escombros de corto alcance 		<ol style="list-style-type: none"> Continuar con el radio de seguridad de 12 km, por lo que la permanencia en esa área no está permitida. Controlar el tránsito entre Santiago Xalitzintla y San Pedro Nexapa, vía Paso de Cortés. A las autoridades de Protección Civil, mantener sus procedimientos preventivos, de acuerdo con sus planes operativos. A la población se le recomienda elevar la atención a los avisos de las autoridades de su localidad y se exhorta a no acercarse al volcán, y mucho menos al cráter. Mantenerse fuera de cañadas ante posibles flujos de lodo, principalmente en temporada de lluvias.

PRONOSTICO DE CAIDA DE CENIZA

En caso de una exhalación de ceniza volcánica, **el pronóstico de trayectoria hacia el este, cambiando al noreste**, (simulando exhalación cada hora en las próximas 6 horas) a su paso por la zona oeste, centro y este del estado de Puebla; zona centro del estado de Veracruz y algunas sobre el Golfo de México, para **las primeras 12 horas de pronóstico** 14:00 a las 02:00 hora local). Posteriormente para las últimas 12 horas de pronóstico, (02:00 a las 14:00 hora local del día siguiente), las trayectorias continuarán la zona centro y costas del estado de Veracruz y sobre el Golfo de México en donde concluirían.

SIN PRONOSTICO DE CAIDA DE CENIZA PARA EL ESTADO



SISMOS

Se registró sismo de magnitud de **3.8 grados** Richter, a las 04:42:44 hrs con localización del epicentro a 36 km al suroeste de Apatzingan, Michoacan.

NO PERCIBIDO EN EL ESTADO DE MORELOS.



REPORTE DE DAÑOS A LA POBLACION

**PROTECCIÓN
CIVIL**

Sin reporte de daños a la población ni a la infraestructura en salud.



<http://ssm.gob.mx>



Servicios de Salud Morelos



@MorelosSalud

Callejón Borda N°3 Col. Centro C.P. 62000
Teléfono (777) 312 62 31 / 314 33 36 ext. 222

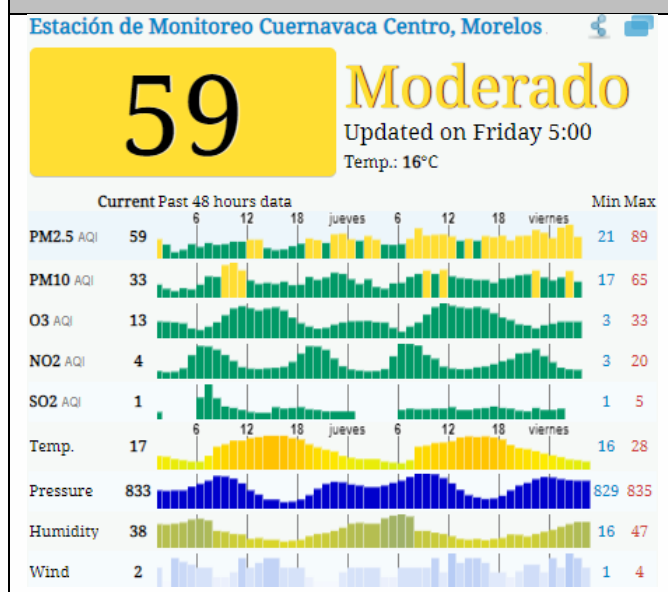
Calle Gómez Azcárate No. 205, Col. Lomas de la Selva
C.P. 62270, Cuernavaca, Morelos. Tel.: 777 102 25 56

INFORME DE TEMPERATURAS Y CALIDAD DEL AIRE

Fuente: Comisión Estatal de Agua (CEAGUA)

ICA	CALIDAD DEL AIRE	RECOMENDACIONES A LA POBLACIÓN
0-50	Buena	No se anticipan impactos a la salud cuando la calidad del aire se encuentra en este intervalo.
51-100	Moderada	Las personas extraordinariamente sensitivas deben considerar limitación de los esfuerzos físicos excesivos y prolongados al aire.
101-150	Dañina a la salud de los grupos sensitivos	Los niños adultos activos, y personas con enfermedades respiratorias tales como el asma, deben evitar los esfuerzos físicos excesivos y prolongados al aire.
151-200	Dañina a la salud	Los niños adultos activos, y personas con enfermedades respiratorias tales como el asma, deben evitar los esfuerzos físicos excesivos y prolongados al aire libre; las demás personas, especialmente los niños, deben limitar los esfuerzos excesivos y prolongados al aire libre.
201-300	Muy dañina a la salud	Los niños adultos activos, y personas con enfermedades respiratorias tales como el asma, deben evitar todos los esfuerzos excesivos al aire libre; las demás personas, especialmente los niños, deben limitar los esfuerzos físicos excesivos al aire libre.
300+	Arriesgado	

CALIDAD DEL AIRE CUERNAVACA, MORELOS.

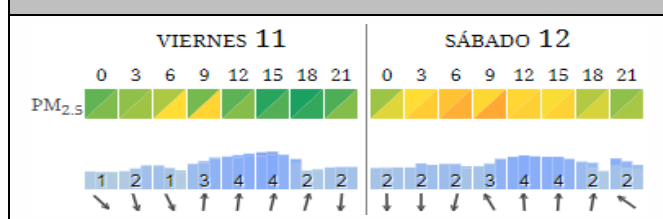


PRONOSTICO DE TEMPERATURAS POR MUNICIPIO

Municipio	Min.	Max.	Municipio	Min.	Max.
Amacuzac	13°	37°	Tepalcingo	15°	35°
Cuatla	15°	33°	Ayala	14°	32°
Jiutepec	16°	33°	Huitzilac	03°	22°
Temixco	15°	36°	Tepoztlán	11°	34°
Tlaltizapán	14°	35°	Zacualpan	12°	30°
Axochiapan	15°	34°	Tlalquitenango	15°	40°
Cuernavaca	14°	34°	Puente de Ixtla	13°	38°
Jojutla	16°	39°			

Elaboró: Enrique Hernández Hidrometeorólogo

PRONOSTICO DE LA CALIDAD DEL AIRE



TEMPERATURAS MAXIMAS Y MINIMAS, ÚLTIMAS 24 HRS

Mínimas	Máximas
Huitzilac 03° 22°	Tlaquitenango 15° 40°
Tetela del Volcán 09° 24°	Jojutla 16° 39°
Totolapan 10° 26°	Axochiapan 15° 34°
Ocuituco 11° 26°	Zacatepec 17° 35°



<http://ssm.gob.mx>



Servicios de Salud Morelos



@MorelosSalud

Callejón Borda N°3 Col. Centro C.P. 62000
 Teléfono (777) 312 62 31 / 314 33 36 ext. 222

Calle Gómez Azcárate No. 205, Col. Lomas de la Selva
 C.P. 62270, Cuernavaca, Morelos. Tel.: 777 102 25 56



MORELOS
2018 - 2024

**SERVICIOS
DE SALUD**

Fecha: 11 de marzo del 2021
Semana Epidemiológica: 10
Área: Coordinación de Vigilancia Epidemiológica, **UIES.**

INFORME DE MONITOREO EPIDEMIOLÓGICO

Fuente: Jurisdicciones Sanitarias del estado de Morelos.

JURISDICCION SANITARIA I:

- SIN EVENTOS EXTRAORDINARIOS.

JURISDICCION SANITARIA II:

- SIN EVENTOS EXTRAORDINARIOS.

JURISDICCION SANITARIA III:

- SIN EVENTOS EXTRAORDINARIOS.



<http://ssm.gob.mx>



Servicios de Salud Morelos



@MorelosSalud

Callejón Borda N°3 Col. Centro C.P. 62000
Teléfono (777) 312 62 31 / 314 33 36 ext. 222

**Calle Gómez Azcárate No. 205, Col. Lomas de la Selva
C.P. 62270, Cuernavaca, Morelos. Tel.: 777 102 25 56**